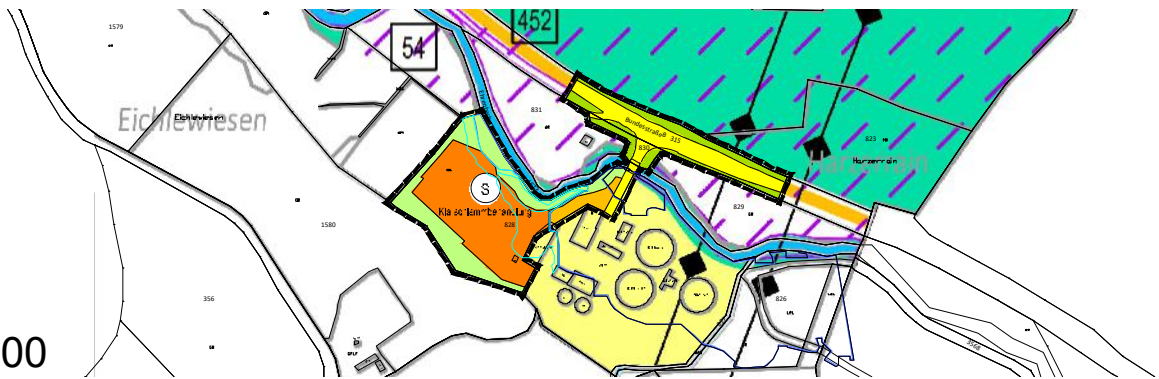


M. 1 / 2500



M. 1 / 5000




M. 1 / 10000

Zeichenerklärung

Art der baulichen Nutzung

(§ 5 Abs. 2 Nr. 1 BauGB; § 1 Abs. 1 BauNVO)

 Sonderbaufläche S Klärschlammbehandlung
(§ 1 Abs. 1 Nr. 4 BauNVO)

Verkehrsflächen (§ 5 Abs. 2 Nr. 3 BauGB)

 Öffentliche Straßenverkehrsfläche



 Private Straßenverkehrsfläche

Grünflächen (§ 5 Abs. 2 Nr. 5 BauGB)

 Öffentliche Grünfläche - Verkehrsgrün

 Private Grünfläche

Nachrichtliche Übernahmen (§ 5 Abs. 4a BauGB)

 Überschwemmungsgebiet HQ₁₀₀
 Risikogebiet außerhalb von
Überschwemmungsgebieten HQ_{extrem}

Verwaltungsgemeinschaft Bonndorf - Wutach

Punktueller Flächennutzungsplanänderung
"KomPhos-Anlage"
(Stadt Bonndorf - Gemarkung Dillendorf)

Planstand: 31.07.2024

Projekt-Nr: S-22-075

Bearbeiter: Haug / Lae

Im A4-Format

24-07-31 Deckblatt FNPÄ KomPhos Anlage (24-07-30).dwg

fsp.stadtplanung



Fahle Stadtplaner Partnerschaft mbB
Schwabentorring 12, 79098 Freiburg
Fon 0761/36875-0, www.fsp-stadtplanung.de